



VOTRE
GUIDE
EN LIGNE



GUIDE VÉLO
2023
2024

L'ARCHIPEL
AUX **104**
PLAISIRS

Itinéraires routiers..... 4
 Piste cyclable La Sauvagine 6
 Itinéraire Cours d'eau et charmes ruraux..... 8
 Itinéraire des Îles..... 10
 Itinéraire Pierre-De Saurel 12
 Itinéraire de la Yamaska..... 14
 Itinéraire de la Richelieu..... 16

tourismeregionsoreltracy.com/quoi-faire/velo

LÉGENDE

- | | | | |
|--|-------------------------------|--|--------------------------------------|
| | Aire de jeux | | Toilettes |
| | Bienvenue cyclistes! | | Zone de 90 km/h |
| | Belvédère ou panorama | | Hébergement |
| | Circulation automobile élevée | | Stationnement |
| | Demi-tour | | Table à pique-nique |
| | Eau potable | | Restaurant |
| | Écluse | | Dépanneur/Épicerie |
| | Intersection dangereuse | | Bar laitier |
| | Piste cyclable | | Internet sans fil |
| | Pont privé, barrage | | Station de réparation de bicyclettes |
| | Route du Richelieu | | |
| | Randonnée pédestre | | |
| | Spectacle en plein air | | |
| | Traverse (\$) | | |

BUREAU D'INFORMATION TOURISTIQUE DE LA RÉGION DE SOREL-TRACY
 92, chemin des Patriotes, Sorel-Tracy
 1 800 474-9441 | tourismeregionsoreltracy.com

HORAIRE ESTIVAL :
 Du 18 juin au 5 septembre
 Tous les jours, de 9 h à 17 h

HORAIRE RÉGULIER :
 Tous les jours, de 10 h à 16 h

POINTS D'INTÉRÊT / ATTRAITS

SPORTIF ET CULTUREL

- 1 EXCURSIONS KAYAKALO
- 2 STATERA EXPÉRIENCE
- 3 LA MAISON DU MARAIS
- 4 BIOPHARE
- 5 MAISON DE LA CULTURE DE SAINT-ROCH-DE-RICHELIEU
- 6 LIBRAIRIE LA CARGAISON
- 7 SOCIÉTÉ HISTORIQUE PIERRE-DE-SAUREL
- 8 ÉCLUSE DE SAINT-OURS
- 9 CANAL DE SAINT-OURS
- 10 THÉÂTRE DE MASSUEVILLE
- 11 PASSION PLANCHES
- 12 PARC RÉGIONAL DES GRÈVES
- 13 MAISON DE LA MUSIQUE
- 14 MUSÉE DES ABÉNAKIS

RESTAURANTS

- 15 BAR LAITIER CHALIFOUX
- 16 RESTAURANT LE BELVÈRE
- 17 TRAITEUR AUDREY GENDRON
- 18 PÂTISSERIE CHRISTOPHE
- 19 ÉCLUSE NO10
- 20 PASSION GOURMANDE
- 21 ST-HUBERT SOREL-TRACY
- 22 LE COMPTOIR D'ALEXANDRINE
- 23 RESTAURANT CHEZ MARC BEAUCHEMIN
- 24 PÂTISSERIE AVELINE
- 25 LES ANNÉES FOLLES
- 26 LE FOUASSE
- 27 CANTINE CHEZ JO

HÉBERGEMENT

- 28 MOTEL ST-OURS
- 29 CAMPING ET HÉBERGEMENT MJM
- 30 CAMPING MARINA BELLERIVE
- 31 CAMPING ÎLE DU FORT
- 32 CAMPING LE QUÉBÉCOIS
- 33 HÔTEL DE LA RIVE
- 34 LA HALTE DES 103 ÎLES
- 35 LA MARINA SAUREL
- 36 CAMPING DOMAINE DES ÉRABLES
- 37 OTENTIK CANAL-DE-SAINT-OURS
- 45 CAMPING DU CHENAL-DU-MOINE

AGROTOURISTIQUE

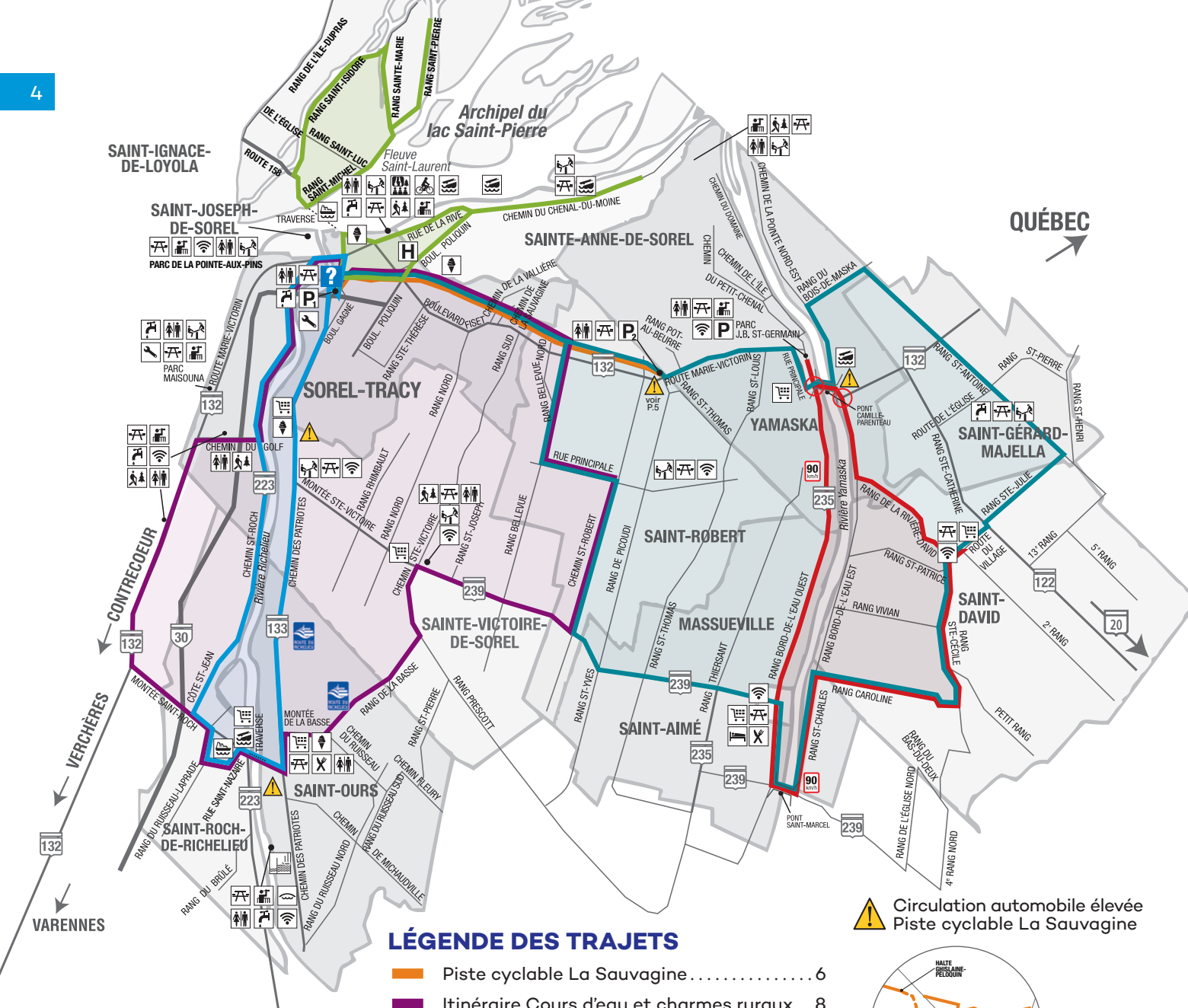
- 38 LA GRANGE À HOUBLON
- 39 LES COWBOYS DU BBQ
- 40 FERME SAINT-OURS
- 41 LA FROMAGERIE POLYETHNIQUE (VITRINE AGROTOURISTIQUE)
- 42 LA FERME DU BARBU
- 43 L'EFFET BŒUF
- 44 LA SUBLIME ASPERGE



TÉLÉCHARGEZ L'APPLICATION GRATUITEMENT!

Suivez votre itinéraire en direct!



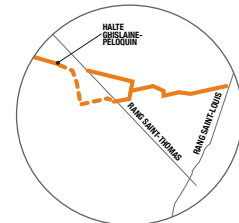


LÉGENDE DES TRAJETS

	Piste cyclable La Sauvagine	6
	Itinéraire Cours d'eau et charmes ruraux ..	8
	Itinéraire des Îles	10
	Itinéraire Pierre-De Saurel	12
	Itinéraire de la Yamaska	14
	Itinéraire de la Richelieu	16



Circulation automobile élevée
Piste cyclable La Sauvagine



P. 5, 8, 11, 12, et 14



PISTE CYCLABLE LA SAUVAGINE

Vous pouvez stationner votre véhicule aux endroits suivants (sans frais)

- P₁** BUREAU D'INFORMATION TOURISTIQUE
Maison des gouverneurs
92, chemin des Patriotes, Sorel-Tracy
- P₂** HALTE GHISLAINE-PÉLOQUIN
Face au 4326, route Marie-Victorin (route 132)
Saint-Robert

En vélo, l'accès à la piste se fait également par les rangs adjacents, tout au long du tracé.



Accréditée Route verte depuis 2012, la Sauvagine est une piste cyclable linéaire qui traverse une partie de la ville de Sorel-Tracy et qui s'étire à travers champs, boisés et exploitations agricoles jusqu'à Saint-Robert, où est aménagée la halte Ghislaine-Péloquin.

C'EST UNE PISTE EN MILIEU PROTÉGÉ, AGRÉABLE, CHAMPÊTRE ET FACILE VU L'ABSENCE DE DÉNIVELLATION D'IMPORTANCE.



LA SAUVAGINE est une piste asphaltée de 12KM, sécuritaire, facile et accessible à toute la famille !

SAINT-IGNACE-DE-LOYOLA

SAINT-JOSEPH-DE-SOREL

SOREL-TRACY

SAINTE-ANNE-DE-SOREL

YAMASKA

SAINT-ROBERT

MASSUEVILLE

SAINT-AIMÉ

SAINTE-VICTOIRE-DE-SOREL

SAINT-OURS

SAINT-ROCH-DE-RICHELIEU

ITINÉRAIRE COURS D'EAU ET CHARMES RURAUX

Itinéraire | 61 km | Niveau facile

DÉPART Stationnement du Bureau d'information touristique de la région de Sorel-Tracy.

KM 0,00 Prendre la piste cyclable La Sauvagine. Au feu de circulation pour cyclistes, tourner à gauche : rue du Roi.

KM 1,10 Tourner à gauche : feu de circulation du pont Turcotte (route 132 Ouest). Prendre le trottoir pour cyclistes (en amont). Prendre à gauche avant la fin du pont (suivre les indications pour cyclistes).

KM 1,6 Tourner à gauche : rue Vandal.

KM 2,0 Tourner à droite : rue de Prouville.

KM 2,2 Prendre la piste cyclable.

KM 2,7 Tourner à gauche : bande cyclable du chemin Saint-Roch.

KM 8,6 Tourner à droite : chemin du Golf.

KM 10,5 Tourner à gauche : route Marie-Victorin (route 132 Ouest).

KM 18,8 Tourner à gauche : montée Saint-Roch.

KM 22 Tourner à droite : rang Ruisseau Laprade.

KM 23,1 Tourner à gauche : chemin du Raccourci.

KM 24 Tourner à gauche : rue Saint-Nazaire.

KM 24,5 Tourner à droite : montée Saint-Roch.

KM 25 Utiliser la traverse Saint-Roch-de-Richelieu/Saint-Ours pour traverser la rivière Richelieu (distance comptabilisée). Service offert de la mi-avril à la mi-décembre, tous les jours de 6 h à minuit, au coût de 2,50 \$ par vélo (sujet à changement).

KM 25,2 Au débarcadère, monter la côte de l'avenue de la Traverse.

KM 25,3 Tourner à gauche : rue de l'Immaculée-Conception (route 133).

KM 26,2 Tourner à droite : montée de la Basse.

KM 27,8 Tourner à gauche : rang de la Basse (attention : accotement restreint).

KM 32,6 Tourner à gauche : chemin Sainte-Victoire.

KM 35 Tourner à droite : montée Sainte-Victoire (route 239 Sud).

KM 41 Tourner à gauche : rang Saint-Robert / tourner à gauche rue Principale / tourner à droite rang Bellevue.

KM 50 Traverser prudemment la route 132 et continuer tout droit sur le rang Saint-Robert.

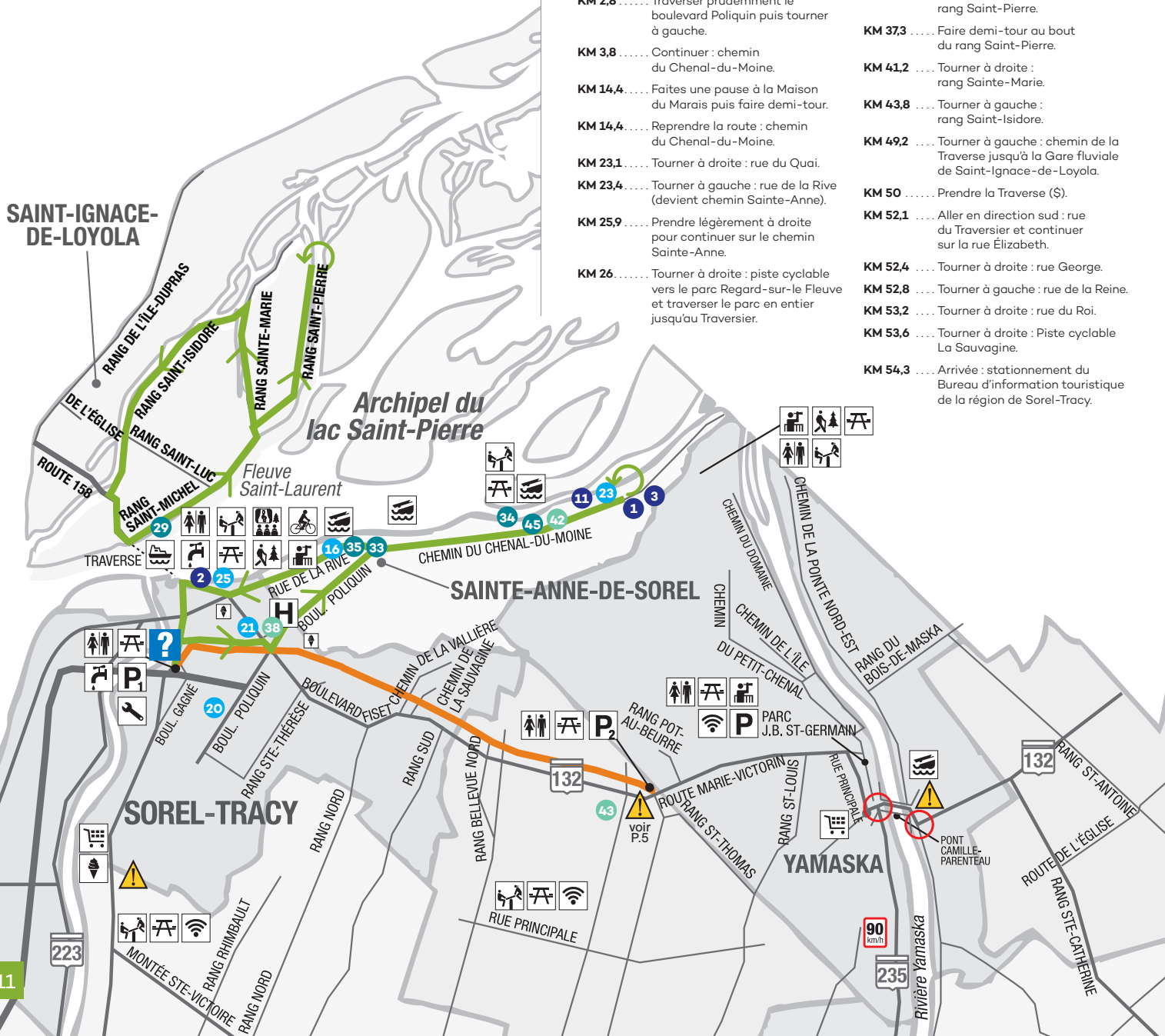
KM 50,3 Tourner à gauche sur la piste cyclable La Sauvagine et la suivre jusqu'à son extrémité ouest.

KM 61,4 Arrivée : stationnement du Bureau d'information touristique de la région de Sorel-Tracy.

ITINÉRAIRE DES ÎLES

Itinéraire | 54 km
Niveau intermédiaire

SAINT-IGNACE-DE-LOYOLA



DÉPART Stationnement du Bureau d'information touristique de la région de Sorel-Tracy.

KM 0,00 Prendre la piste cyclable La Sauvagine jusqu'au boulevard Poliquin.

KM 2,8 Traverser prudemment le boulevard Poliquin puis tourner à gauche.

KM 3,8 Continuer : chemin du Chenal-du-Moine.

KM 14,4 Faites une pause à la Maison du Marais puis faire demi-tour.

KM 14,4 Reprendre la route : chemin du Chenal-du-Moine.

KM 23,1 Tourner à droite : rue du Quai.

KM 23,4 Tourner à gauche : rue de la Rive (devient chemin Sainte-Anne).

KM 25,9 Prendre légèrement à droite pour continuer sur le chemin Sainte-Anne.

KM 26 Tourner à droite : piste cyclable vers le parc Regard-sur-le Fleuve et traverser le parc en entier jusqu'au Traversier.

KM 27,7 Prendre le Traversier (\$).

KM 29,4 À la sortie de la Traverse, tourner à droite : rang Saint-Michel.

KM 33 Tourner à gauche : rang Sainte-Marie.

KM 33,4 Tourner à droite : rang Saint-Pierre.

KM 37,3 Faire demi-tour au bout du rang Saint-Pierre.

KM 41,2 Tourner à droite : rang Sainte-Marie.

KM 43,8 Tourner à gauche : rang Saint-Isidore.

KM 49,2 Tourner à gauche : chemin de la Traverse jusqu'à la Gare fluviale de Saint-Ignace-de-Loyola.

KM 50 Prendre la Traverse (\$).

KM 52,1 Aller en direction sud : rue du Traversier et continuer sur la rue Elizabeth.

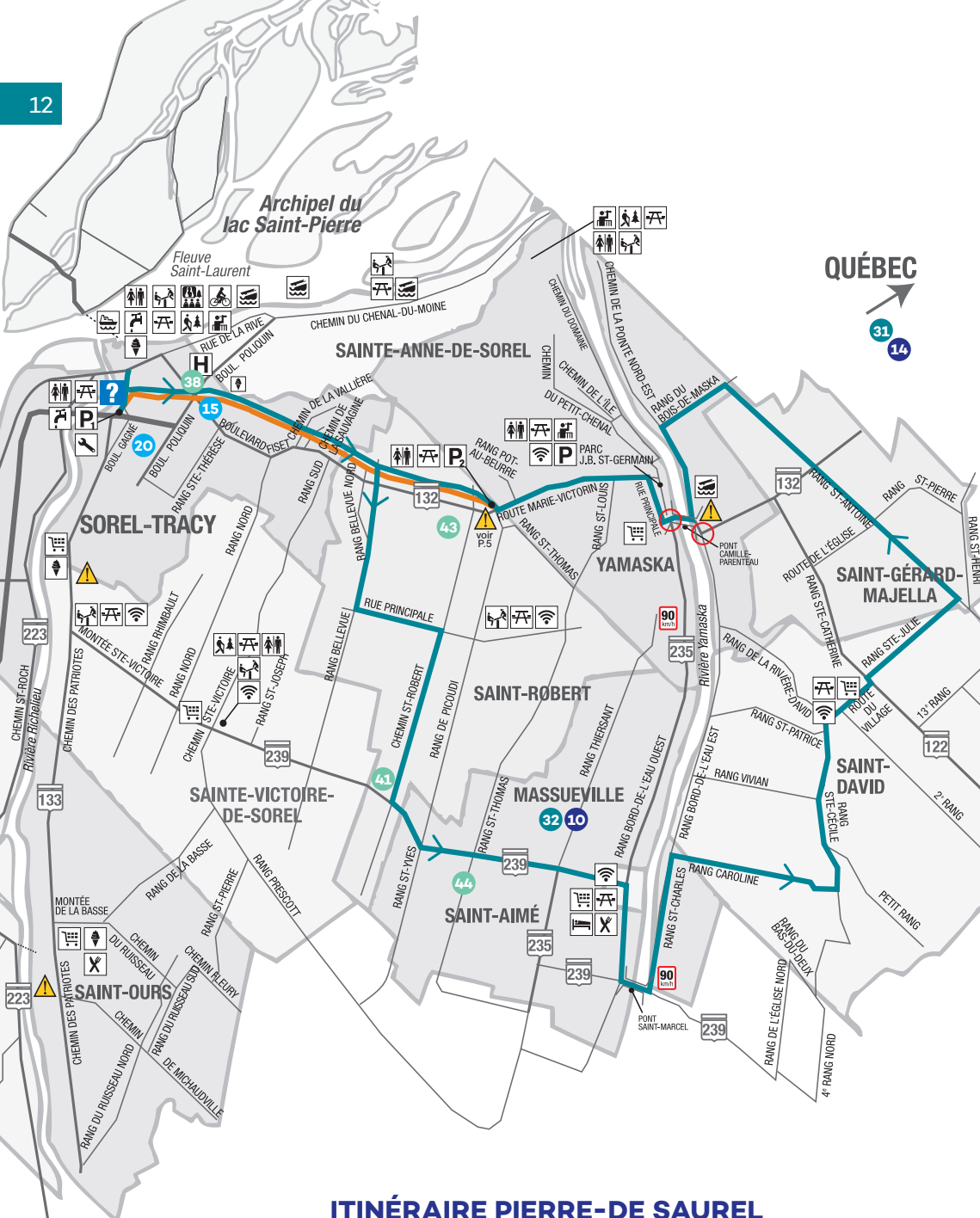
KM 52,4 Tourner à droite : rue George.

KM 52,8 Tourner à gauche : rue de la Reine.

KM 53,2 Tourner à droite : rue du Roi.

KM 53,6 Tourner à droite : Piste cyclable La Sauvagine.

KM 54,3 Arrivée : stationnement du Bureau d'information touristique de la région de Sorel-Tracy.



DÉPART Stationnement du Bureau d'information touristique de la région de Sorel-Tracy.

KM 0,00 Prendre la piste cyclable La Sauvagine jusqu'au rang Bellevue.

KM 8,00 Tourner à droite rang Bellevue / Tourner à gauche rue Principale et tourner à droite chemin St-Robert

KM 20,4 Tourner à gauche : montée Sainte-Victoire (route 239 Nord).

KM 28,6 Tourner à droite : rang du Bord-de-l'Eau.

KM 32 Tourner à gauche : route 239 sud. Traverser le pont.

KM 32,6 Tourner à gauche : rang St-Charles.

KM 37 Tourner à droite : rang Caroline.

KM 48,9 Tourner à gauche : route 122 Ouest.

KM 49 Tourner à droite : rang Sainte-Julie / Tourner à gauche : rang St-Antoine.

KM 60,9 Tourner à gauche : rang du Bois-de-Maska.

KM 63,5 Tourner à gauche : rang du Grand Chenal.

KM 66 Tourner à droite : rue du Pont.

KM 66,7 Tourner à droite : rue Principale.

KM 68,7 Tourner à droite : route 132.

KM 73,5 Prendre le stationnement de la Piste cyclable La Sauvagine à votre droite.

KM 73,7 Tourner à gauche : piste cyclable La Sauvagine et la suivre jusqu'à son extrémité ouest.


KM 85,3 Arrivée : stationnement du Bureau d'information touristique de la région de Sorel-Tracy.

ITINÉRAIRE PIERRE-DE SAUREL

Itinéraire | 85 km | Niveau intermédiaire

ITINÉRAIRE DE LA YAMASKA

 Itinéraire | 39 km | Niveau facile


 Itinéraire alternatif | 42 km | Niveau intermédiaire (plus vallonné)



QUÉBEC

DÉPART Stationnement en face de l'église de Yamaska : 141, rue Principale, Yamaska.

KM 0,00 Prendre la rue Principale en direction sud.

 Pour l'itinéraire alternatif, tourner à gauche sur la route 132 Est (détails sur la carte seulement, sinon continuer à la prochaine indication).

KM 0,40 Jonction de la route 132 : traverser la route et continuer tout droit sur la rue Principale (devient le rang Bord-de-l'Eau Ouest).

KM 14,8 Tourner à gauche : route 239 Sud. Franchir le pont de Saint-Marcel.

KM 15,4 Tourner à gauche : rang du Bord-de-l'Eau Nord.

KM 16,3 Continuer sur rang Saint-Charles.

20,5 km Tourner à droite : rang Caroline.

25,5 km Tourner à gauche : rang Sainte-Cécile.

30,6 km Tourner à gauche, face à l'église du village : rang de la Rivière-David.

34,7 km Tourner à droite : rang Bord-de-l'Eau Est. Continuer jusqu'à la jonction de la route 132.

37,6 km Traverser la route 132 et prendre la direction ouest.

38,4 km Traverser le pont Camille-Parenteau.

38,8 km Tourner à droite : rue Principale.

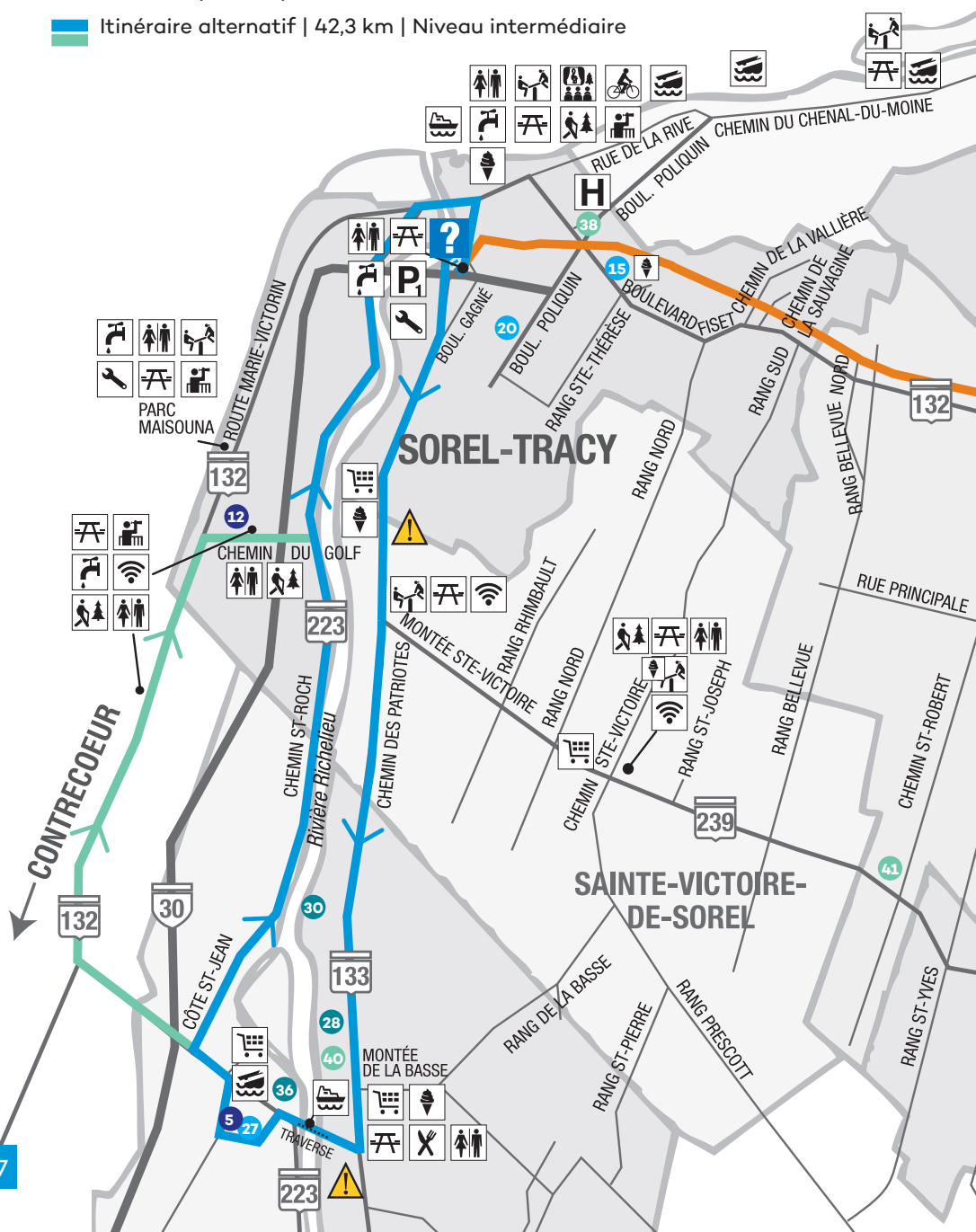
KM 39,2 Arrivée : stationnement en face de l'église de Yamaska.



ITINÉRAIRE DE LA RICHELIEU

Itinéraire | 39 km | Niveau facile

Itinéraire alternatif | 42,3 km | Niveau intermédiaire



DÉPART Stationnement du Bureau d'information touristique de la région de Sorel-Tracy.

0,2 km Tourner à droite : chemin des Patriotes.

2,1 km Rester sur la droite.

2,3 km Continuer : chemin des Patriotes (route 133).

16,9 km Tourner à droite : avenue de la Traverse.

17 km Utiliser la traverse Saint-Roch-de-Richelieu/Saint-Ours pour traverser la rivière Richelieu (distance comptabilisée). Service offert de la mi-avril à la mi-décembre, tous les jours de 6 h à minuit, au coût de 2,50 \$ par vélo (sujet à changement).

17,3 km Continuer : rue Principale (route 223).

17,7 km Tourner à gauche : rue Saint-Nazaire.

19,1 km Tourner à droite : rang du Ruisseau-Laprade.

20,2 km Tourner à gauche : rue Principale (route 223).

..... Pour l'itinéraire alternatif, continuer tout droit (détails sur la carte seulement, sinon continuer à la prochaine indication).

20,6 km Tourner à droite : côte Saint-Jean (route 223).

30,5 km Continuer sur Chemin Saint-Roch.

36,3 km Tourner à droite : prendre la piste cyclable.

36,9 km Tourner à droite : rue De Prouville.

37,1 km Tourner à droite : prendre la piste cyclable.

37,4 km Tourner à droite : route Marie-Victorin (route 132).

37,8 km Tourner à droite : rue du Roi.

38,1 km Tourner à droite : Piste cyclable La Sauvagine.

38,9 km Arrivée : stationnement du Bureau d'information touristique de la région de Sorel-Tracy.



VIENS
NOUS
VOIR!

lebedouin.com » Des recettes et encore plus!

LA FROMAGERIE POLYETHNIQUE

LABNEH • AKAWIE • NABULSI • HALOUMI • BALADI

Goûtez l'exotisme. Goûtez la différence.

AUSSI EN VENTE ICI +

- Micropousses de Jardins Picoudi
- Miel de Les Ruchers Bérard
- Œufs de la Ferme du Barbu
- Produits d'érable de l'Érablière Beauchemin
- Café WilTor
- Saucissons, pepperettes et saucisses de Fermes J.N. Beauchemin et fils
- Les haricots secs de Haribec

HEURES D'OUVERTURE :

Lundi au vendredi : 8h00 à 16h00
Samedi et dimanche : 9h00 à 16h00

235, chemin de St-Robert
Saint-Robert, Qc, JOG 1S0
450 782-2111



Portés par les vacances



Société des
Traversiers
du Québec